



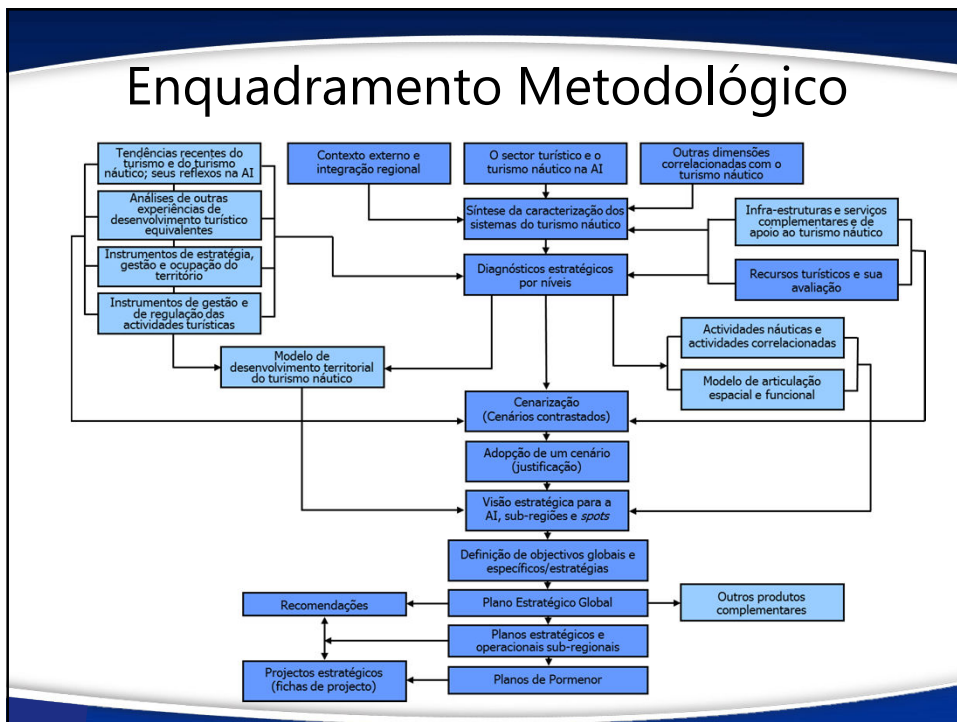
Plano para o Desenvolvimento do Turismo Náutico no Alentejo e Ribatejo

fernando.completo@eshte.pt
fernando.moreira@eshte.pt
joao.reis@eshte.pt
nuno.gustavo@eshte.pt

Agenda

- Enquadramento Metodológico
- Análise SWOT
- Matriz de Actividades - Eixos Territoriais (Nível III)
- Pré-propostas para o Alto Alentejo

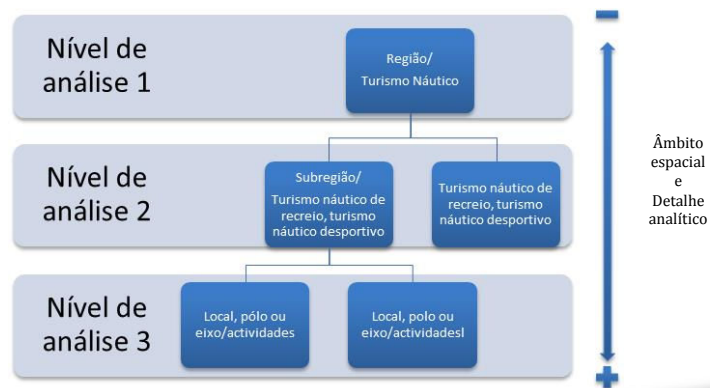


Enquadramento Metodológico

- **A presente caracterização do território do Alentejo e Ribatejo na perspectiva do turismo náutico** sustentou-se num conjunto de reuniões técnicas e trabalho de campo, realizados ao longo de seis meses, sobre supervisão e acompanhamento da Entidade Regional de Turismo do Alentejo e Ribatejo, organizado em três acções:
 - **ciclo de reuniões técnicas com representantes** (ex: Presidentes de Câmara, Vereadores, Técnicos Superiores) **dos municípios e entidades com jurisdição nos territórios** com vocação para a prática de actividades náuticas no Alentejo e Ribatejo.
 - **ciclo de reuniões técnicas com empresários do sector do turismo**, com negócios e interesses no desenvolvimento do turismo náutico no Alentejo e Ribatejo
 - **visitas e observação técnica dos espaços-territoriais com vocação para a realização de actividades náuticas, na presença de técnicos de turismo** dos diferentes municípios **e/ou técnicos de entidades com jurisdição** nas áreas em questão (ex: Parque Natural da Sudoeste Alentejano e Costa Vicentina).

Enquadramento Metodológico

- O racional que presidiu à estrutura metodológica foi a aplicação de varrimentos analíticos interligados, do geral para o particular e com um detalhe e minúcia inversamente proporcional à abrangência do binómio espaço/fenómeno.



Enquadramento Metodológico

- **No que diz respeito à dimensão espacial, os patamares utilizados foram os seguintes:**



- **Nível 1** – Regional: Região do Alentejo acrescida dos retalhos territoriais já identificados do Ribatejo.
- **Nível 2** – Sub-regional: Alentejo Litoral, Alto Alentejo, Alentejo Central, Baixo Alentejo e Lezíria do tejo.
- **Nível 3** – Local: espaços monovocacionais a selecionar em função da aplicação de uma grelha de avaliação conjugando a importância actual e a importância potencial; espaços multivocacionais identificados como relevantes, eixos de continuidade, pólos específicos e pólos agregados, como por exemplo o Alqueva.

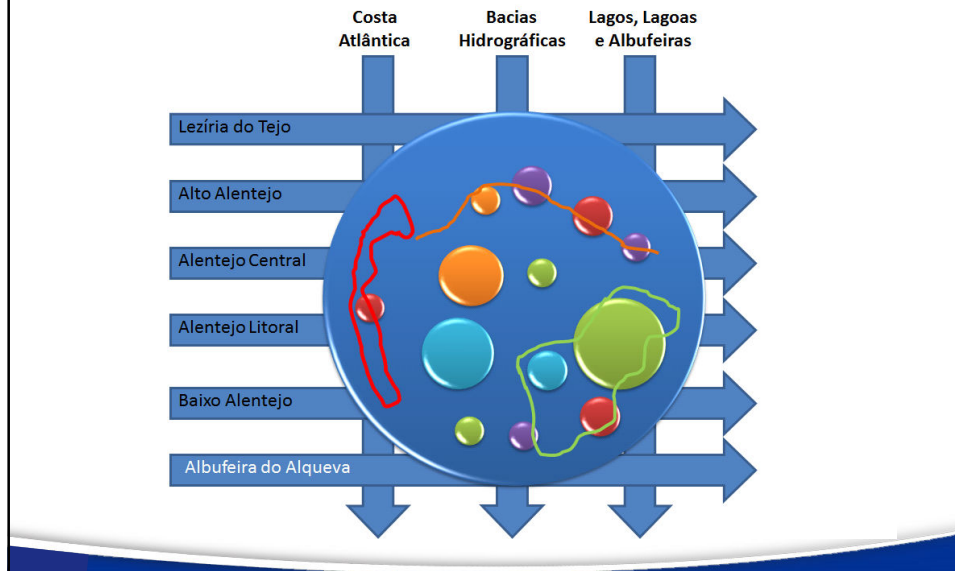
Enquadramento Metodológico

- **Já no particular da componente temática da tessitura metodológica, os níveis considerados foram os seguintes:**



- **Nível 1** – Temático: Turismo Náutico.
- **Nível 2** – Sub-temático: Náutica de recreio, Náutica desportiva e Elementos conexos relevantes.
- **Nível 3** – Actividades específicas: navegação à vela e a motor; mergulho com ou sem suporte; pesca desportiva e recreativa; passeios de barco; charters náuticos com ou sem tripulação e os cruzeiros; *surf*; *kitesurf*; *windsurf*; canoagem; remo; *ski náutico*; motonáutica; actividades balneares; programas gastronómicos a bordo; entre outras a considerar.

Enquadramento Metodológico



Análise SWOT - Síntese

• Forças

- Condições climáticas de excepção para a prática de actividades *outdoor*
- Localização no "triângulo" Área Metropolitana de Lisboa/Algarve/Espanha
- Boa rede viária
- Extensa Costa Litoral com potencial para diferentes actividades náuticas
- Qualidade ambiental da linha de costa marítima e dos recursos fluviais e lagunares
- Diversidade e quantidade de recursos hídricos e paisagísticos de elevado valor cénico
- Existência de produtos/dimensões da oferta já consolidadas no Turismo Cultural, Gastronómico e de Natureza, passível de *crosseling* com o Turismo Náutico
- Presença de recursos e de condições de contexto susceptíveis de organizar uma oferta dirigida a nichos específicos do mercado (turismo comunitário de aldeia, *birdwatching*, turismo mineiro, ...)
- Investimentos em curso e previstos em territórios preferenciais para o desenvolvimento do Turismo Náutico
- Território com potencial bruto de exploração para o desenvolvimento de uma alargada rede de propostas de turismo náutico
- Razão equilibrada de linha costa de spots de *hinterland* para o desenvolvimento de actividades de turismo náutico
- Perfil hidrográfico, orográfico e de uso com propensão para o desenvolvimento de actividades de turismo náutico

Análise SWOT - Síntese

• Fraquezas

- Costa Litoral pouco recortada e com limitações de acessibilidade
- Eixos de atravessamento de natureza tunelar (autoestradas)
- Oferta de restauração limitada, em particular junto ao litoral e planos de água com vocação para o desenvolvimento de actividades náuticas
- Oferta de alojamento limitada em vários spots (junto ao litoral e planos de água) com vocação para o desenvolvimento de actividades náuticas
- Vários *spots* a distância significativa de centros urbanos de referência
- Distância a aeroportos de referência internacional
- Ausência de uma cultura associada ao lazer aquático
- Número limitado de operadores marítimo-turísticos
- Leque de restrições à utilização dos planos de água e suas margens bastante significativo
- Limitações de infra-estruturas colectivas e serviços mobilizáveis para o desenvolvimento e apoio ao turístico náutico
- Recursos humanos em idade activa escassos e com baixas qualificações no contexto nacional, limitadores do empreendedorismo e inovação, mas também de um desenvolvimento turístico de qualidade
- Pouca propensão dos operadores para a construção de ofertas integradas

Análise SWOT - Síntese

• Oportunidades

- Aumento do potencial de atracção do território do Alentejo e Ribatejo, nomeadamente através de *crosselling* (áreas tradicionais de frequência turística → outras áreas), tendo por referência o património cultural e natural existente, nomeadamente ao nível dos recursos marítimos e hídricos disponíveis.
- O Programa PORTUGAL 2020, que enquadrará os apoios estruturais da União Europeia entre 2014 e 2020, tendo como prioridades o setor privado exportador e o emprego.
- Dinâmicas e circunstancialismos decorrentes das condições climáticas, recursos náuticos privados disponíveis e níveis de procura dos mercados do norte e centro da Europa, que concorrem para o elevado potencial de atracção do Alentejo enquanto destino de Turismo Náutico (recreativo e desportivo), com particular multiplicação das estadias de *long-stay*
- Estabelecimento de um verdadeiro quadro de parcerias e de cooperação nos diversos âmbitos da oferta turística
- Diversificação da procura com a consequente abertura de janelas de oportunidades para novos tipos de turismo e novos produtos inovadores e especializados no domínio do turismo náutico – *niche tourism*
- Procura emergente em alguns segmentos de *niche tourism* (ex: surf, remo competição, pesca desportiva e recreativa, kitesurf)
- Emergência de um perfil de consumidor mais vocacionado para práticas de turismo activo
- Reconhecimento da relevância estratégica do mar para o desenvolvimento económico e social

Análise SWOT - Síntese

• Ameaças

- Imediatismo e má gestão ao nível do território, dos recursos turísticos e dos produtos e destinos
- Internacionalização dos investimentos com consequências ao nível do estabelecimento de racionais de desenvolvimento subordinados a interesses externos à região
- Degradação da qualidade dos recursos aquáticos e piscícolas
- Investimentos em curso e previstos no domínio do turismo possivelmente condicionados pela crise financeira que afecta os mercados à escala global
- Aumento da concorrência externa oriunda de destinos com ofertas similares ou de novos destinos (ex: Bacia do Mediterrâneo, Destinos Emergentes)
- Insuficiente desenvolvimento, organização e articulação dos *stakeholders* envolvidos no contexto do turismo náutico para responder aos novos desafios decorrentes da estruturação de um novo produto turístico.
- Não exploração das complementaridades e aspectos positivos derivados da proximidade a Lisboa e Algarve
- Concorrência de outros destinos internos (ex. Região Centro e Norte) face às ofertas que possuem e ao planeamento que estão a desenvolver também para a náutica.

Matriz Actividades - Eixos Territoriais

MATRIZ ACTIVIDADES - EIXOS TERRITORIAIS

Sub-região	Eixo Estratégico	Eixo Territorial	Eixo Infraestrutural de Base	Eixo Temático Privilegiado
I - Litoral Alentejano	I.A	Foz do Rio Sado e Península de Tróia	Marina de Tróia e Foz do Sado	Náutica recreativa e turística (vela de cruzeiro, vela ligeira, passeios em embarcações clássicas, observação de roazes, remo e canoagem)
	I.B	Rio Sado a montante da foz	Da Baía de Setúbal a Alcácer do Sal e albufeira do Pego do Altar	Turismo fluvial e turismo cultural (vela de cruzeiro, e passeios em embarcações clássicas, canoagem, birdwatching) e Cultura pesqueira e turismo cultural (passeios em embarcações pesqueiras, visitas etnográficas, ao sapal, às salinas à cultura avieira e birdwatching)
	I.C	Praias de Grandola	Comporta, Carvalhal, Aberta Nova e Lagoa de Melides	Náutica desportiva (surf, windsurf, kitesurf, pesca desportiva, birdwatching)
	I.D	Praias entre Santiago do Cacém e Sines	Lagoa de Santo André e Sancha, praia de Santo André da Fonte do Cortiço e da Vacaria	Náutica desportiva (surf, paddle surf, windsurf, kitesurf, canoagem e pesca desportiva, birdwatching)
	I.E	Sines - Praias do Norte e Praias do Sul	Praias do Norte, S. Torpes, Morgavel, Vieirinha, Porto Covo e praia da Ilha do Pessegueiro	Náutica desportiva (surf, bodyboard, paddle-surf, windsurf, kitesurf, mergulho, vela de cruzeiro, excursões em embarcações a motor canoagem)
	I.F	Praias de Odemira - Praias do Norte, Rio Mira, Praias do Sul e portos de abrigo	Dos Alvados a Odeixe	Náutica desportiva (surf, bodyboard, kayaksurf, kitesurf, mergulho, pesca desportiva e pesca de alto mar); Turismo Fluvial e Turismo cultural (vela ligeira, canoagem, passeios de barco motorizado, birdwatching) Náutica recreativa e turística - Portos de Abrigo (vela de cruzeiro, excursões em embarcações a motor, pesca de alto mar, birdwatching)
II - Baixo Alentejo	II.A	Vale do Guadiana	Rio Guadiana e Tapada Grande	Turismo fluvial, turismo lagunar e turismo cultural (vela de cruzeiro, vela ligeira, remo, canoagem, passeios de barco motorizado, pesca de rio, birdwatching)
III - Alentejo Central	III.A	Alqueva	Albufeira do Alqueva	Turismo fluvial, turismo lagunar e turismo cultural (vela de cruzeiro; vela ligeira, passeios em embarcações a motor, pesca desportiva, wakeboard, remo e canoagem, birdwatching)
	III.B	Vale do Sorraia*	Ribeiras da Seda, da Tera, da Raia e de Sor	Náutica recreativa e turística (canoagem, hidrospeed, pesca desportiva)
	III.C	Albufeiras do Hinterland	Atabueira, Odivelas, Vale do Gaio	Náutica recreativa e turística (Vela, pesca desportiva, remo e canoagem, birdwatching)
IV - Alto Alentejo	IV.A	Portalegre, Campo Maior e Elvas	Albufeiras de Póvoa-Meadas, Abrilongo, Caia, Alfarófia	Turismo fluvial, turismo lagunar e turismo cultural (vela ligeira, remo, canoagem, wakeboard, passeios de barco motorizado, pesca de rio, pesca desportiva e birdwatching)
	IV.B	Ponte-Sor, Maranhão, Montargil e Avis	Ribeira de Sor, Albufeiras de Montargil e Maranhão	Turismo fluvial, turismo lagunar e turismo cultural (vela ligeira, remo, canoagem, wakeboard, passeios de barco motorizado, pesca de rio, pesca desportiva e birdwatching)
V - Lezíria do Tejo	V.A	Rio Tejo	Valada do Ribatejo/Palhota, Salvaterra do Magos/ Escaroupim, Azambuja	Turismo fluvial e turismo cultural (vela ligeira, excursões em embarcações clássica, passeio em barco motorizado, pesca de rio, remo e canoagem, birdwatching)

Sub-região	Eixo Estratégico	Spots Regionais Âncora	Produtos Âncora	Spots Regionais Complementares	Produtos Complementares
I - Litoral Alentejano	I.A	Marina de Troia	vela de cruzeiro, passeios em embarcações clássicas	Foz do Sado	vela ligeira, passeios em embarcações clássicas, observação de roazes, remo e canoagem
	I.B	Baía de Setúbal e estuário do Sado (incluindo Porto de Palafita da Comporta e da Carrasqueira)	vela de cruzeiro, passeios em embarcações clássicas, birdwatching, visitas etnográficas, birdwatching, visitas ao sapal e às salinas e à cultura avieira	Albufeiras do Pego do Altar e do Vale do Gaio	canoagem, vela ligeira, pesca desportiva
	I.C	Comporta e Carvalhal	surf, windsurf, kitesurf, pesca desportiva, birdwatching	Aberta Nova e Lagoa de Melides	surf, windsurf, kitesurf, pesca desportiva
	I.D	Lagoa e Praia de Santo André	surf, paddle surf, windsurf, kitesurf, canoagem e pesca desportiva, birdwatching	Lagoa da Sancha, Praias da Fonte do Cortiço e da Vacaria	canoagem, windsurf, kayaksurf, Pesca desportiva
	I.E	Praia de S. Torpes, Praia da Vieirinha, Praia da Ilha do Pessegueiro	surf, bodyboard, paddle surf, kitesurf, canoagem e mergulho	Portinho de Porto Covo	vela de cruzeiro, canoagem, excursões em embarcações a motor, pesca de alto mar
	I.F	Praias do Malhão e de Odeixe	surf, bodyboard, paddle surf, kitesurf, kayaksurf, pesca desportiva	Praia dos Alvados	surf, bodyboard
		Rio Mira	vela ligeira, passeios de barco, canoagem, birdwatching	Praias do Mira	canoagem, vela ligeira, windsurf
	Porto de Vilanova de Milfontes, das Barcas e Portinho do Canal	vela de cruzeiro, excursões em embarcações a motor, pesca de alto mar, mergulho, birdwatching	Lapa das Pombas e Azenhas do mar	excursões em embarcações a motor, pesca de alto mar, mergulho, birdwatching	
II - Baixo Alentejo	II.A	Mértola e Tapada Grande	vela ligeira, remo, canoagem, passeios de barco motorizado, pesca de rio, birdwatching	Pomarão e Canais do Guadiana	vela de cruzeiro, vela ligeira, remo, canoagem, passeios de barco motorizado, pesca de rio, birdwatching
III - Alentejo Central	III.A	Amieira, Monsaraz e Barragem	vela de cruzeiro; vela ligeira, passeios em embarcações a motor, pesca desportiva, remo, canoagem, birdwatching	Albufeira do Lucefecit, Alvito, Juromenha, Luz, Alqueva, Estrela, Campinho e Mourão	passeios em embarcações a motor, vela ligeira, pesca desportiva, remo e canoagem
	III.B	Rio Sorraia, Ribeira da Raia e da Seda	canoagem, hidrospeed, pesca desportiva	Ribeira da Tera, Açude da Agolada e de Monte da Barca	pesca desportiva, canoagem
	III.C	Atabueira, Odivelas, Vale do Gaio	Vela, pesca desportiva, remo e canoagem, birdwatching	Pego do Altar, Alvito, Santa Clara, Monte da Rocha, Albufeira dos Minutos	Vela, pesca desportiva, remo e canoagem, birdwatching
IV - Alto Alentejo	IV.A	Albufeira do Caia, do Abrilongo e Lago da Alfarófia	vela ligeira, remo, canoagem, pesca desportiva e birdwatching	Póvoa e Meadas	vela ligeira, remo, canoagem, pesca desportiva e birdwatching
	IV.B	Montargil e Maranhão	vela ligeira, remo, canoagem, wakeboard, passeios de barco motorizado, pesca de rio, pesca desportiva e birdwatching	Ribeira de Sor	canoagem e pesca desportiva
V - Lezíria do Tejo	V.A	Tejo - Triângulo Valada - Salvaterra de Magos - Escaroupim	vela ligeira, excursões em embarcações avieiras, passeio em barco motorizado, pesca de rio, remo e canoagem, birdwatching	Foz do Rio Maior (Vala Real)	excursões em embarcações clássica, canoagem, birdwatching

Pré-Propostas



Alentejo

- **Ver ficheiro anexo**



Plano para o Desenvolvimento do Turismo Náutico no Alentejo e Ribatejo

fernando.Completo@eshte.pt
fernando.moreira@eshte.pt
joao.reis@eshte.pt
nuno.gustavo@eshte.pt

